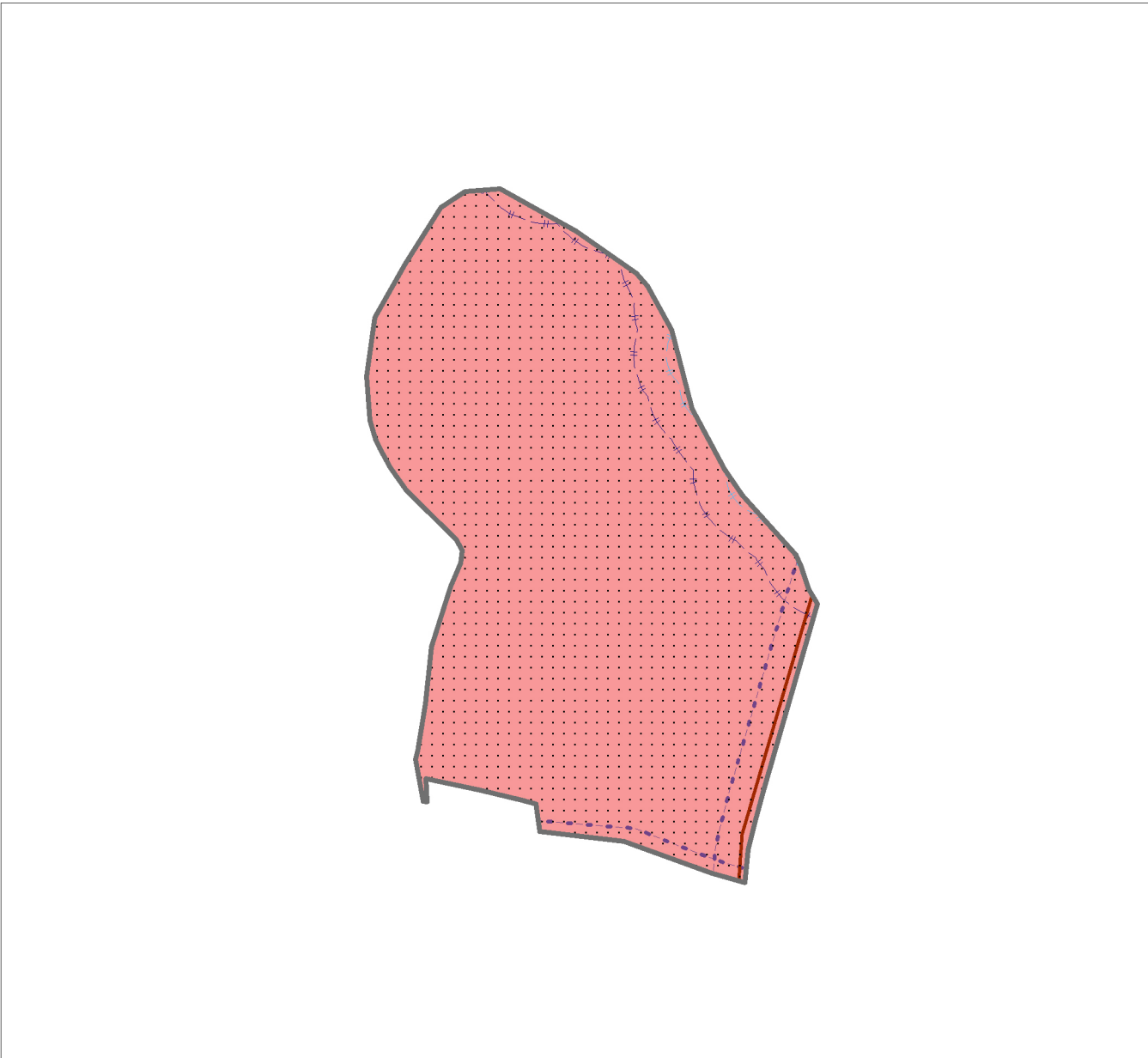


Внесение изменений в генеральный план городского округа Ступино
Московской области применительно к земельному участку с кадастровым номером 50:33:0010477:10



Карта зон с особыми условиями использования территории в границах городского округа на
часть территории. М 1:10 000



УСЛОВНЫЕ ОБОЗНАЧЕНИЯ

Г р а н и ц ы

Земельного участка с кадастровым номером 50:33:0010477:10

З о н ы с о с о б ы м и у с л о в и я м и и с п о л ь з о в а н и я т е р р и т о р и и

Охранная зона инженерных коммуникаций

Приаэродромная территория

Придорожная полоса





Водоохранные зоны

Прибрежные защитные полосы

Зоны затопления*

Зоны подтопления*

Примечание - * Зоны затопления, зоны подтопления не утверждены
в установленном законом порядке на рассматриваемой территории.

				Шифр: 2011/445/Ц-2024/Д			
				Внесение изменений в генеральный план городского округа Ступино Московской области применительно к земельному участку с кадастровым номером 50:33:0010477:10			
Должность	Ф.И.О.	Подпись	Дата	Материалы по обоснованию генерального плана. Том I. Планировочная и инженерно-транспортная организация территории. Социально-экономическое обоснование	Стадия	Лист	Листов
Глав. спец.	Филин С.А.				ГП	5	7
Нач. мастер.	Смирнов А.С.			Карта зон с особыми условиями использования территории в границах городского округа на часть территории. М 1:10 000	 МОСОБЛГЕОТРЕСТ  Основан в 1971 